



ООО «ПСК ГСРП»
630007, г. Новосибирск,
ул. Октябрьская, 42 офис 523,
т. (383) 223-89-74
www.gsrp.ru

Общество с ограниченной
ответственностью
"Проектно-строительная компания
ГорСтройРемПроект"
(ООО "ПСК ГСРП")

Благоустройство дворовой территории
д. 33, Микрорайон,
с. Криводановка, Новосибирского района,
Новосибирской области

СТАДИЯ Р

Генеральный план

МК-102-ГП

г.Новосибирск
2022 г



ООО «ПСК ГСРП»
630007, г. Новосибирск,
ул. Октябрьская, 42 офис 523,
т. (383) 223-89-74
www.gsrp.ru

Общество с ограниченной
ответственностью
"Проектно-строительная компания
ГорСтройРемПроект"
(ООО "ПСК ГСРП")

"УТВЕРЖДАЮ" ООО "ПСК ГСРП"

Генеральный директор

_____ Нестерова Т.С.

< > _____ 2022г.

Благоустройство дворовой территории
д. 33, Микрорайон,
с. Криводановка, Новосибирского района,
Новосибирской области

СТАДИЯ Р

Генеральный план

МК-102-ГП

Главный инженер проекта

Леонова Т.В.

г.Новосибирск
2022 г

Ведомость основных комплектов рабочих чертежей

Обозначение	Наименование	Примечание
МК-102-ГП	Генеральный план	

Ведомость рабочих чертежей основного комплекта ГП

Лист	Наименование	Примечание
1	Общие данные (начало)	
1.2	Общие данные (продолжение)	
2	Схема планировочной организации земельного участка с размещением существующих объектов. Схема демонтажа существующих объектов.	
3	Схема планировочной организации земельного участка с размещением существующих и планируемых к размещению объектов. Благоустройство дворовой территории.	
4	Разбивочный план.	
5	Оборудование благоустройства.	
6	План организации рельефа	
7	План земляных масс	
8	Ведомость элементов озеленения. Ведомость оборудования. Дефектная ведомость. Ведомость проездов, тротуаров, площадок. Узлы благоустройства.	
9	Ситуационный план	
10	Установка ограждения высотой 0,6 м	

Общие указания

- Рабочая документация по благоустройству дворовой территории жилого дома № 33, расположенного по адресу: ул. Микрорайон, с. Криводановка, Новосибирского района, Новосибирской области, разработана ООО "ПСК ГСРП" на основании задания заказчика.
- Рабочая документация раздела ГП выполнена на основе инженерно-топографического плана земельного участка М 1:500, выданного Заказчиком.
- Земляные работы выполнять в соответствии с требованиями СП 45.13330.2012 "Земельные сооружения, основания и фундаменты" с подтверждением актами освидетельствования на скрытые работы, составленные по форме согласно СП 48.13330.2011 "Организация строительства".
- Основные климатические условия района строительства:
Место строительства - г. Новосибирск
 - Климатический район строительства (СП 131.13330.2018) - I B
 - Температура наиболее холодной пятидневки (с обеспеченностью 0,92) - минус 37°C
 - Расчетная снеговая нагрузка (СП 20.13330.2016) - 2,0 кПа (200 кгс/м²)
 - Нормативная ветровая нагрузка (СП 20.13330.2016) - 0,38 кПа (38 кг/м²)
 - Сейсмичность района строительства - 6 баллов.
 Преобладающее направление ветров - юго-западное

Ведомость ссылочных и прилагаемых документов

Обозначение	Наименование	Примечание
Ссылочные документы		
СТБ 1033-2004	Смеси асфальтобетонные дорожные, аэродромные и асфальтобетон. Технические условия	
ГОСТ 11955-82 (изм. № 1,2,3)	Битумы нефтяные дорожные жидкие. Технические условия	
ГОСТ 8267-93 (с изм. 1-4)	Щебень и гравий из плотных горных пород для строительных работ. Технические условия	
ГОСТ 8736-93 (с изм. №1,2,3)	Песок для строительных работ. Технические условия	
ГОСТ 6665-91	Камни бетонные и железобетонные бортовые. Технические условия	

Взам. инв. №

Подп. и дата

Инв. № подл.

Рабочая документация разработана в соответствии с градостроительным планом земельного участка, заданием на проектирование, градостроительным регламентом, документами об использовании земельного участка для строительства, техническими регламентами, и в том числе устанавливающими требования по обеспечению безопасной эксплуатации зданий, строений, сооружений и безопасного использования прилегающих к ним территорий, и с соблюдением технических условий.

Главный инженер проекта

Леонова Т.В.

						МК-102-ГП			
						Дворовая территория многоквартирного жилого дома 33, Микрорайон, с. Криводановка, Новосибирского района, Новосибирской области			
Изм.	Кол.уч.	Лист	№Док.	Подп.	Дата				
Разраб.		Леонова			09.22	Благоустройство дворовой территории д. 33, Микрорайон, с. Криводановка, Новосибирского района, Новосибирской области	Стадия	Лист	Листов
ГИП		Леонова			09.22		Р	1	10
						Общие данные	ООО "ПСК ГСРП" г. Новосибирск		
Н.контр.		Леонова			09.22				

Общие указания

Проектом предусмотрен перенос и обновление существующей детской игровой площадки, установка нового оборудования для благоустройства.

Предусмотреть следующие виды работ:

- Перенос существующей детской площадки на территорию позади жилого дома, с устройством зоны тихого отдыха рядом с детской площадкой. Существующее оборудование детской площадки демонтировать.
- Установка в зоне новой детской площадки ограждения из торговой сети, нового спортивного и игрового оборудования (список оборудования см. л.5).
- Устройство на торце жилого дома площадки для стоянки автомобилей, с покрытием из асфальтобетона.
- Существующие дефекты асфальтобетонного покрытия и ямы внутридворового проезда устранить путем частичной замены покрытия проезда. Произвести снятие слоя асфальта толщ. 5 см методом фрезерования (точное место расположение участка проездов с подлежащим замене покрытием см. л.3), укладку нового слоя асфальта.
- Устройство тропинки с асфальтобетонным покрытием по направлению к существующему зданию церкви.
- Устройство нового тротуара с асфальтобетонным покрытием, ведущего от жилого дома по направлению к новой детской площадке.
- Водоотведение с площадок и проездов (см. л.6).
- Озеленение с посадкой газона (см. л.3);
- Корчевка нескольких аварийных деревьев на участке (см л.л. 2,8).
- Подрезку существующих деревьев и кустарников, произрастающих по периметру дворовой территории.
- Устройство резинового покрытия на новой детской площадке, в зоне тихого отдыха - покрытия из плитки тротуарной.
- На территории двора, на площадке с покрытием из плитки тротуарной предполагается установить новые лавочки со спинкой и урны.
- Поднять по месту отметку двух колодцев (см. л.3)

Взам. инв. №										
	Подп. и дата							МК-102-ГП		
Инв. № подл.								Дворовая территория многоквартирного жилого дома 33, Микрорайон, с. Криводановка, Новосибирского района, Новосибирской области		
		Изм.	Кол.уч	Лист	№Док.	Подп.	Дата	Благоустройство дворовой территории д. 33, Микрорайон, с. Криводановка, Новосибирского района, Новосибирской области	Стадия	Лист
	Разраб.	Леонова				07.22			Р	1.2
	ГИП	Леонова				07.22				
						07.22	Общие данные	ООО "ПСК ГСРП" г. Новосибирск		
	Н.контр.	Леонова								

Схема планировочной организации земельного участка с размещением существующих объектов. Схема демонтажа существующих объектов.

С



Условные обозначения:

- Граница благоустройства участка (см. прим. п.4)
- Существующие здания и сооружения
- Существующее озеленение
- Существующее покрытие из асфальтобетона, щебня
- Существующие деревья и кустарники
- Существующая зона детских игровых площадок
- Дефектное асфальтобетонное покрытие проездов, подлежащее ремонту (снять слой асфальта методом фрезерования (см. прим. п.2))
- Существующее металлическое ограждение
- Демонтируемая часть ограждения
- Существующее бетонное ограждение из фундаментных блоков h=30-40* см (перем.)
- Деревья, подлежащие выкорчевке
- Участок, где демонтируется бордюр
- Граница охранной зоны сети

Существующее оборудование и МАФ, подлежащее демонтажу:

- 1 - качели
- 2 - лавочка
- 3 - лазилка
- 4 - лестница-горка
- 5 - ворота баскетбольные
- 6 - урна
- 7 - качели-балансир
- 8 - турник
- 9 - песочница

УСЛОВНЫЕ ОБОЗНАЧЕНИЯ

- граница земельного участка
- граница охранной зоны

Примечание:

- Существующее оборудование участка подлежит демонтажу. Вернуть оборудование заказчику (транспортировка на расстояние до 15 км).
- Существующий слой асфальта толщ. 5 см на проезде, где заменяется покрытие, снимается методом фрезерования, бордюры не меняются.
- Стр. объем и общая нормируемая площадь здания не указываются, т.к. здание является существующим.
- Граница благоустраиваемого участка совпадает с границей землеотвода, за исключением площади, занятой существующей застройкой.

Ведомость жилых и общественных зданий и сооружений (см. прим. п.3)

















Номер на плане	Наименования и обозначения	Этажность	Количество		Площадь, м ²				Строительный объем, м ³	
			зданий	квартир	застройки	общая нормируемая	зданий	Всего		
1	Жилой дом 33 (существующий)	5	1	—	1371,0	1371,0	—	—	—	—

МК-102-ГП					
Дворовая территория многоквартирного жилого дома 33, Микрорайон, с. Криводановка, Новосибирского района, Новосибирской области					
Изм.	Кол.уч.	Лист	№Док.	Подп.	Дата
Разраб.	Леонова				09.22
Благоустройство дворовой территории д. 33, Микрорайон, с. Криводановка, Новосибирского района, Новосибирской области					
			Стадия	Лист	Листов
			Р	2	7
Н.контр.	Леонова				09.22
Схема планировочной организации земельного участка с размещением существующих объектов. Схема демонтажа существующих объектов.					
ООО "ПСК ГСРП" г. Новосибирск					

Взам. инв. №
Подп. и дата
Инв. № подл.

Схема планировочной организации земельного участка с размещением существующих и планируемых к размещению объектов. Благоустройство дворовой территории.



Условные обозначения:

-  - Граница благоустройства участка
-  - Существующие здания и сооружения
-  - Существующее озеленение
-  - Существующее асфальтобетонное, щебеночное покрытие
-  - Существующие деревья и кустарники
-  - Дефектное асфальтобетонное покрытие проездов, подлежащее ремонту
-  - Существующее металлическое ограждение
-  - Существующее бетонное ограждение из фундаментных блоков h=10-30* см (перем.)
-  - Проектируемое металлическое ограждение
-  - Проектируемый газон
-  - Проектируемая зона парковок с покрытием из асфальтобетона
-  - Зона проектируемой детской площадки с резиновым покрытием
-  - Зона отдыха с покрытием из плитки тротуарной
-  - Проектируемые тротуар, тропинка из асфальтобетона
-  - Зона вокруг песочницы с покрытием из песка
-  - Граница охранной зоны сети

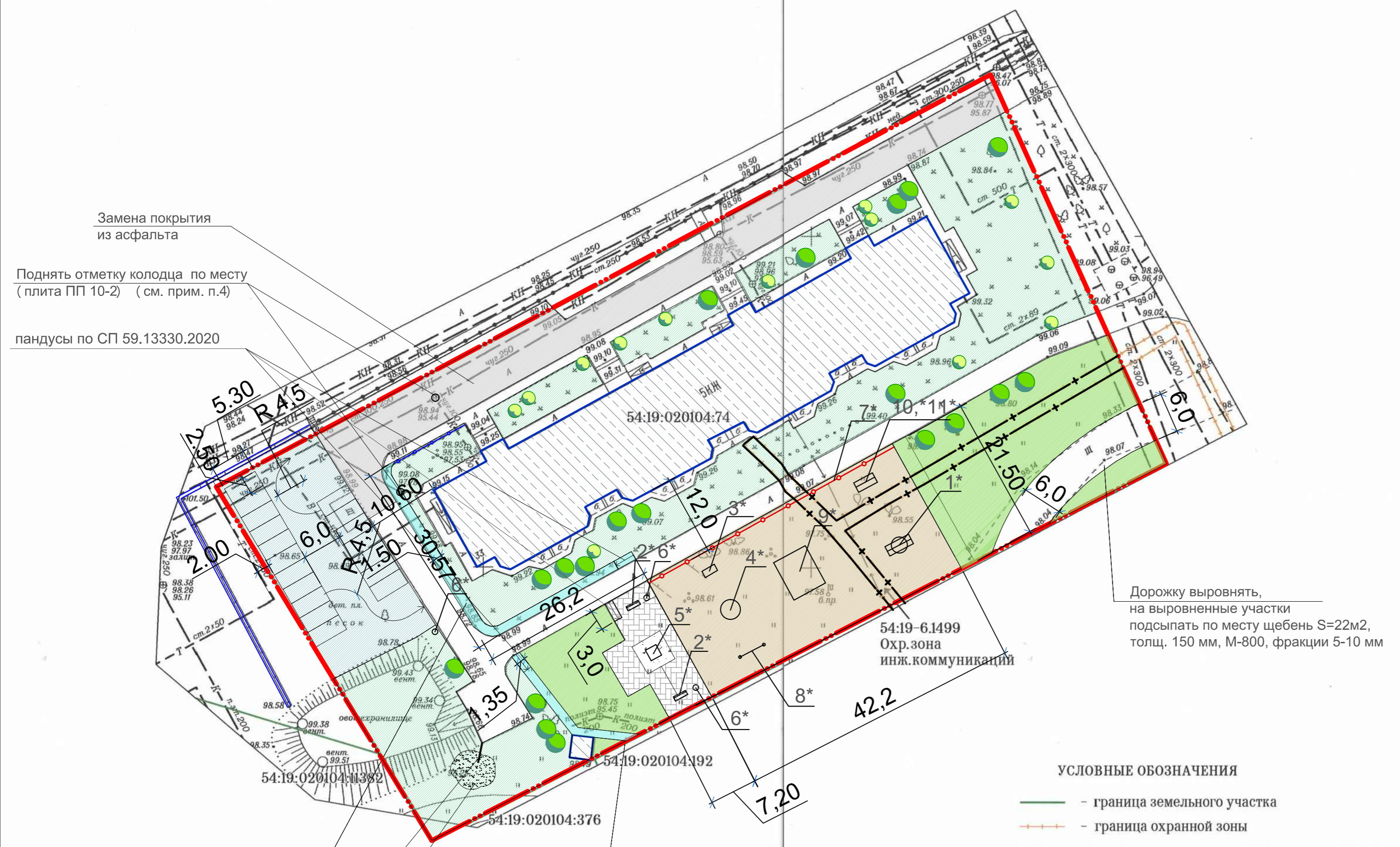
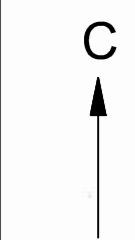
Устанавливаемое оборудование и МАФ:

- 1* - качели "Гнездо"
- 2* - лавочка со спинкой
- 3* - тренажер 1
- 4* - карусель
- 5* - песочница
- 6* - урна
- 7* - ограждение
- 8* - турник с кольцами
- 9* - детский городок
- 10*, 11* - камень, подвес

УСЛОВНЫЕ ОБОЗНАЧЕНИЯ

-  - граница земельного участка
-  - граница охранной зоны

1. Длина нового ограждения детской площадки-42,0 мп.
2. Выполнить подрезку существующих деревьев.
3. Резиновое покрытие площадки - сплошное резиновое покрытие толщ. 15 мм (цвет - на усмотрение заказчика) соответствующего требованиям технического регламента «О безопасности оборудования для детских игровых площадок» ТР ЕАЭС 042/2017, требованиям ГОСТ Р 52169-2012 «Оборудование и покрытия детских игровых площадок», ГОСТ Р ЕН 1177-2013 «Покрытия игровых площадок ударопоглощающие».
4. У двух колодцев отметка поднять по месту с помощью плиты ПП 10-2.
5. Существующий слой асфальта толщ. 5 см на проезде, где заменяется покрытие, снимается методом фрезерования, бордюры не меняются.



Изм.	Кол.уч.	Лист	№Док.	Подп.	Дата
Разраб.	Леонова				09.22
Н.контр.	Леонова				09.22

МК-102-ГП							
Дворовая территория многоквартирного жилого дома 33, Микрорайон, с. Криводановка, Новосибирского района, Новосибирской области							
Изм.	Кол.уч.	Лист	№Док.	Подп.	Дата		
Разраб.	Леонова				09.22		
Благоустройство дворовой территории д. 33, Микрорайон, с. Криводановка, Новосибирского района, Новосибирской области					Стадия	Лист	Листов
					Р	3	
Схема планировочной организации земельного участка с размещением существующих и планируемых к размещению объектов. Благоустройство дворовой территории.					ООО "ПСК ГСРП" г. Новосибирск		

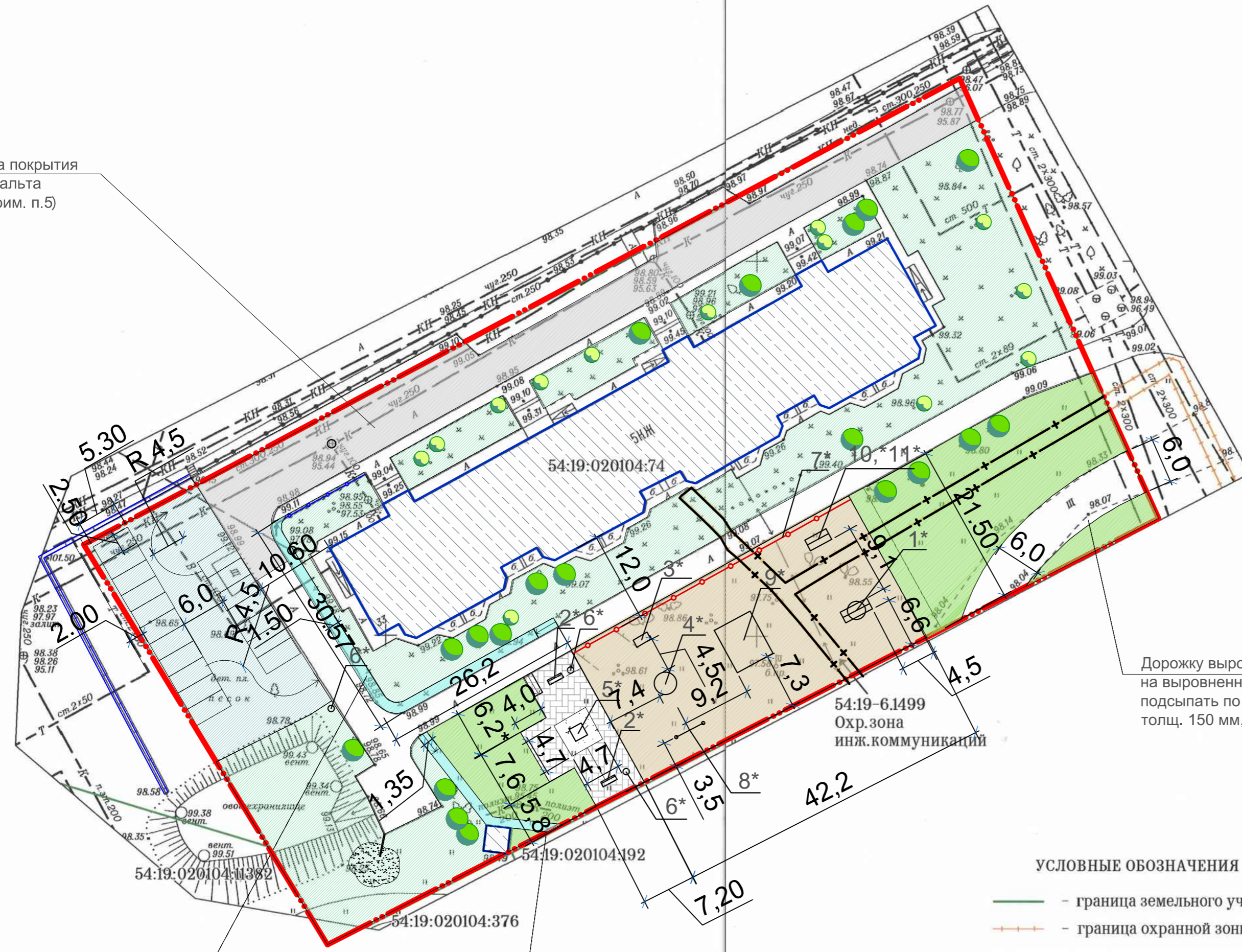
Разбивочный план.



Условные обозначения:

- Граница благоустройства участка
- Существующие здания и сооружения
- Существующее озеленение
- Существующее асфальтобетонное, щебеночное покрытие
- Существующие деревья и кустарники
- Дефектное асфальтобетонное покрытие проездов, подлежащее ремонту
- Существующее металлическое ограждение
- Существующее бетонное ограждение из фундаментных блоков h=10-30* см (перем.)
- Проектируемое металлическое ограждение
- Проектируемый газон
- Проектируемая зона парковок с покрытием из асфальтобетона
- Зона проектируемой детской площадки с резиновым покрытием
- Зона отдыха с покрытием из плитки тротуарной
- Проектируемые тротуар, тропинка из асфальтобетона
- Зона вокруг песочницы с покрытием из песка
- Граница охранной зоны сети

Замена покрытия из асфальта (см. прим. п.5)



Дорожку выровнять, на выровненные участки подсыпать по месту щебень S=22м2, толщ. 150 мм, М-800, фракции 5-10 мм

УСЛОВНЫЕ ОБОЗНАЧЕНИЯ

- граница земельного участка
- граница охранной зоны

Устанавливаемое оборудование и МАФ:

- 1* - качели "Гнездо"
- 2* - лавочка со спинкой
- 3* - тренажер 1
- 4* - карусель
- 5* - песочница
- 6* - урна
- 7* - ограждение
- 8* - турник с кольцами
- 9* - детский городок
- 10*, 11* - камень, подвес

1. Длина нового ограждения детской площадки-42,0 мп.
2. Выполнить подрезку существующих деревьев.
3. Резиновое покрытие площадки - сплошное резиновое покрытие толщ. 15 мм (цвет - на усмотрение заказчика) соответствующего требованиям технического регламента «О безопасности оборудования для детских игровых площадок» ТР ЕАЭС 042/2017, требованиям ГОСТ Р 52169-2012 «Оборудование и покрытия детских игровых площадок», ГОСТ Р ЕН 1177-2013 «Покрытия игровых площадок ударопоглощающие».
4. У двух колодцев отметка поднять по месту с помощью плиты ПП 10-2.
5. Существующий слой асфальта толщ. 5 см на проезде, где заменяется покрытие, снимается методом фрезерования, бордюры не меняются.

Новый тротуар из асфальтобетона

Тропинка с асфальтобетонным покрытием

Изм. № подл.	Подп. и дата	Взам. инв. №

МК-102-ГП							
Дворовая территория многоквартирного жилого дома 33, Микрорайон, с. Криводановка, Новосибирского района, Новосибирской области							
Изм.	Кол.уч.	Лист	№Док.	Подп.	Дата		
Разраб.	Леонова				09.22		
Благоустройство дворовой территории д. 33, Микрорайон, с. Криводановка, Новосибирского района, Новосибирской области					Стадия	Лист	Листов
					Р	4	
Н.контр. Леонова					09.22	Разбивочный план	
					ООО "ПСК ГСРП" г. Новосибирск		

Оборудование благоустройства

1*

Качели "Гнездо"



2*

Лавочка со спинкой



3*

Тренажер 1



4*

Карусель




5*

Песочница



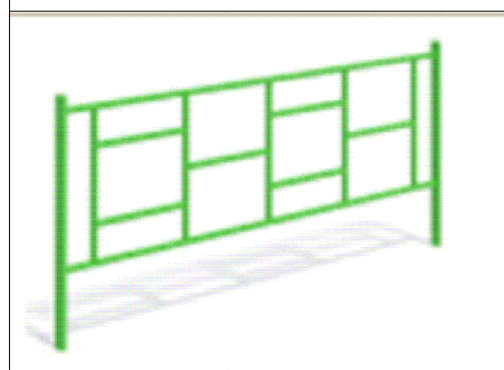
6*

Урна



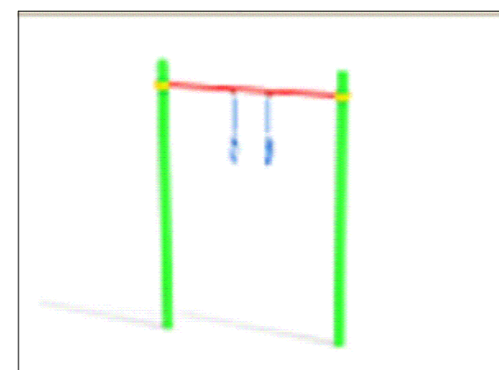
7*

Ограждение металлическое в сборе
Габариты 2000 * 40 * 600



8*

Турник с кольцами



9*

Детский городок



10*

Качели



11*

Подвес



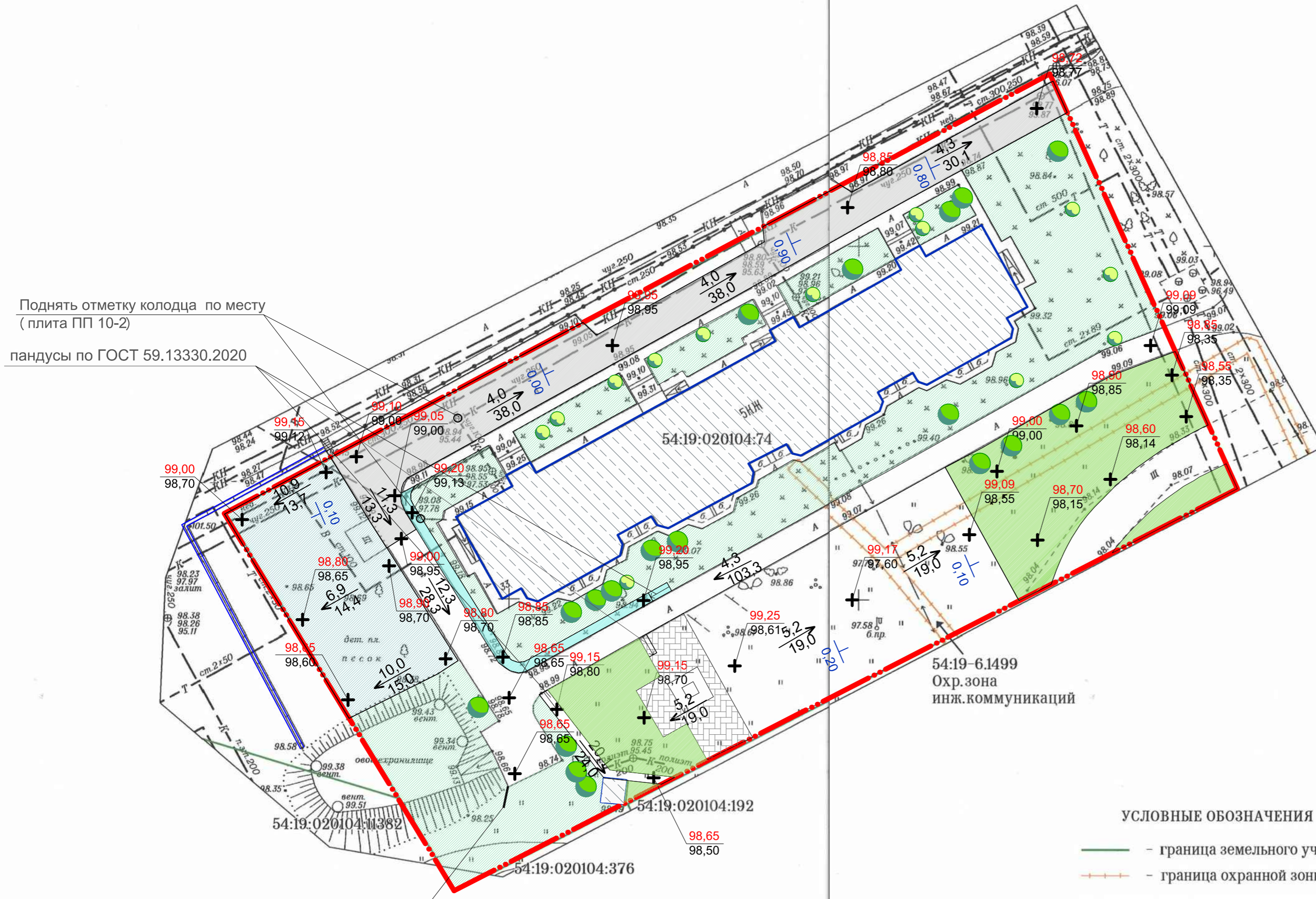
Примечание:

1.Оборудование может быть по желанию заказчика заменено на аналогичное с подобными свойствами.

						МК-102-ГП					
						Дворовая территория многоквартирного жилого дома 33, Микрорайон, с. Криводановка, Новосибирского района, Новосибирской области					
Изм.	Кол.уч.	Лист	№Док.	Подп.	Дата	Благоустройство дворовой территории д. 33, Микрорайон, с. Криводановка, Новосибирского района, Новосибирской области			Стация	Лист	Листов
Разраб.	Леонова				09.22				Р	5	
Н.контр.	Леонова				09.22	Оборудование благоустройства.			ООО "ПСК ГСРП" г. Новосибирск		

Инов. № подл. Подп. и дата Взам. инв. №

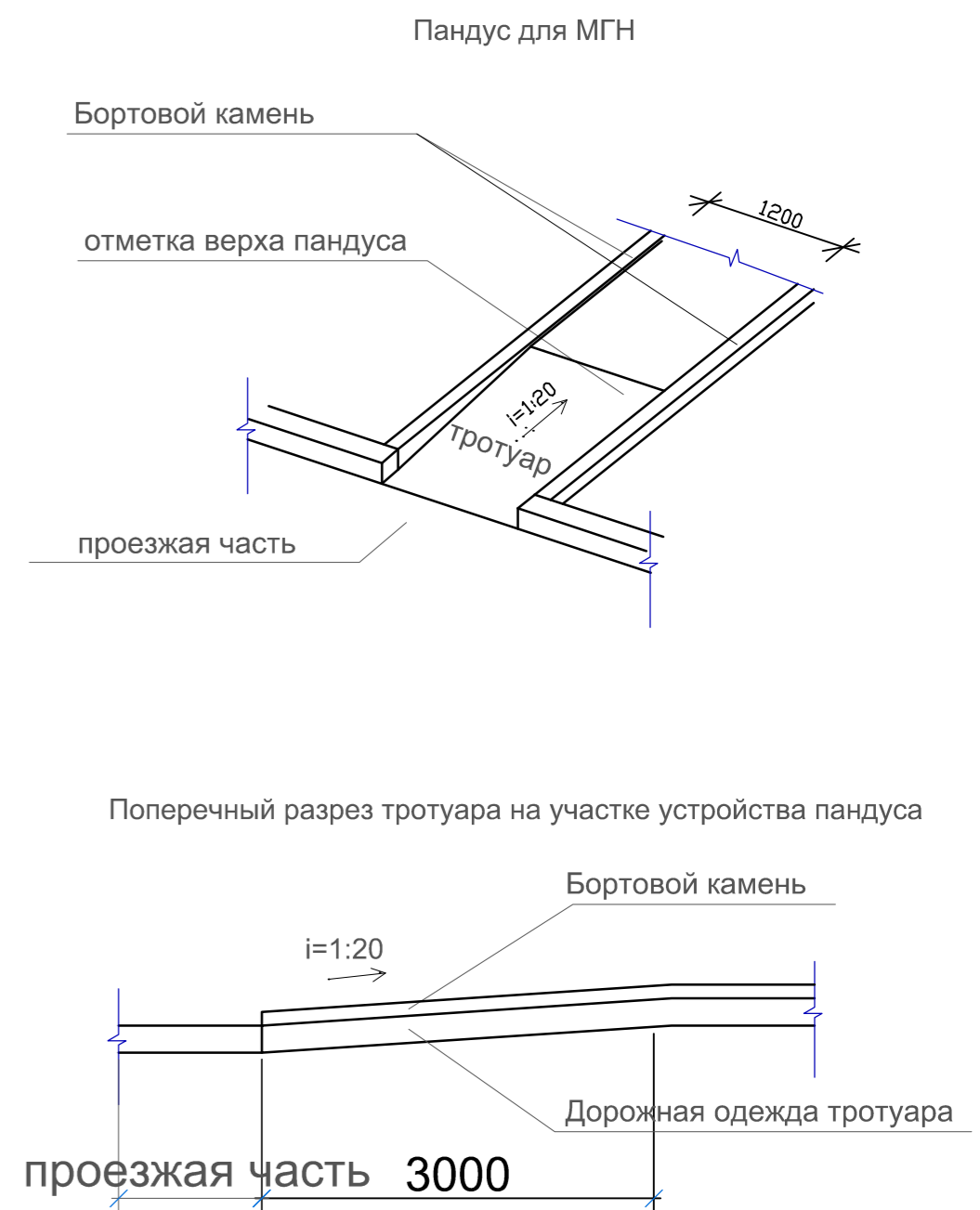
План организации рельефа



- УСЛОВНЫЕ ОБОЗНАЧЕНИЯ
- - граница земельного участка
 - - - - граница охранной зоны

Условные обозначения:

- - - - Граница благоустройства участка
- Существующие здания и сооружения
- 119.70 - Проектные отметки рельефа (красные)
- 119.70 - Фактические отметки земли (черные)
- 16 → - Направление и величина уклона в промилях
- 12,1 → - Расстояние в метрах



Лоток водоотводный
ЛВ-15.21.22-ПП I=3 м
уклон по месту,
ГОСТ 32955-2014

1.Пандус выполнить в соответствии с СП 59.13330.2020"Доступность зданий и сооружений для маломобильных групп населения. Актуализированная редакция СНиП 35-01-2001".

Изм. № подл.	
Подп. и дата	
Взам. инв. №	

МК-102-ГП							
Дворовая территория многоквартирного жилого дома 33, Микрорайон, с. Криводановка, Новосибирского района, Новосибирской области							
Изм.	Кол.уч.	Лист	№Док.	Подп.	Дата		
Разраб.	Леонова				09.22		
Благоустройство дворовой территории д. 33, Микрорайон, с. Криводановка, Новосибирского района, Новосибирской области					Стадия	Лист	Листов
					Р	6	
Н.контр.	Леонова				09.22	ООО "ПСК ГСРП" г. Новосибирск	

План земляных масс.

Ведомость объемов земляных масс

Наименование грунта	Количество, м³		Примечание
	Насыпь(+)	Выемка(-)	
1. Грунт планировки территории (все земляные работы от сущ. отметок до проектных)	1645,8	—	
2. Вытесненный грунт, в т. ч. при устройстве:			
а) тротуаров, тропинок с асфальтобетонным покрытием	—	43,5	
б) автостоянок с асфальтобетонным покрытием	—	270,9	
в) газонов	—	166,0	
г) выравнивание тропинки из щебня	—	3,3	
д) площадки с резиновым покрытием	—	334,8	
е) площадки с покрытием из плитки тротуарной, песка	—	59,4	
3. Поправка на уплотнение (10%)	164,6	—	
Всего пригодного грунта:	1810,4	877,9	
4. Грунт, привезенный взамен непригодного для устройства насыпи и подлежащего удалению с территории	—	—	
Всего переработанного грунта	1810,4	877,9	
Недостаток переработанного грунта	932,5	—	
ИТОГО переработанного грунта	1810,4	1810,4	



Условные обозначения:

- - - -	- Граница благоустраиваемого участка	
Высотная разница в м +0,02	108,27	Красная проектная отметка в м
	108,25	Черная фактическая отметка в м
+110	- Объем насыпного грунта	
-110	- Объем вынутаго грунта	

1. Недостаток грунта компенсируется за счет привозного.
2. Дальность транспортировки грунта, спиленных деревьев, шлака, мусора 15 км.
3. Транспортировка МАФ 24 км.

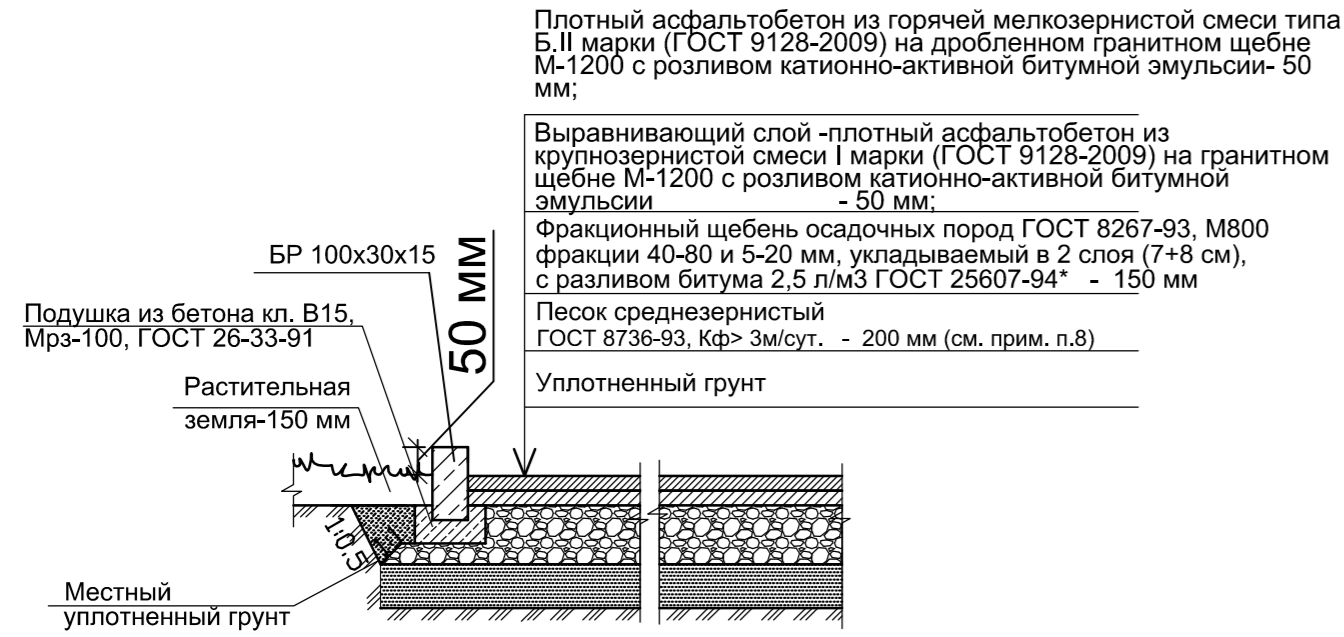
Взам. инв. №
Подп. и дата
Инв. № подл.

МК-102-ГП						Стадия			Лист			Листов					
Дворовая территория многоквартирного жилого дома 33, Микрорайон, с. Криводановка, Новосибирского района, Новосибирской области												Р			7		
Изм.	Кол.уч.	Лист	№Док.	Подп.	Дата	Благоустройство дворовой территории д. 33, Микрорайон, с. Криводановка, Новосибирского района, Новосибирской области						ООО "ПСК ГСРП" г. Новосибирск					
Разраб.	Леонова				09.22	План земляных масс. Ведомость объемов земляных масс.						г. Новосибирск					
Н.контр.	Леонова				09.22												

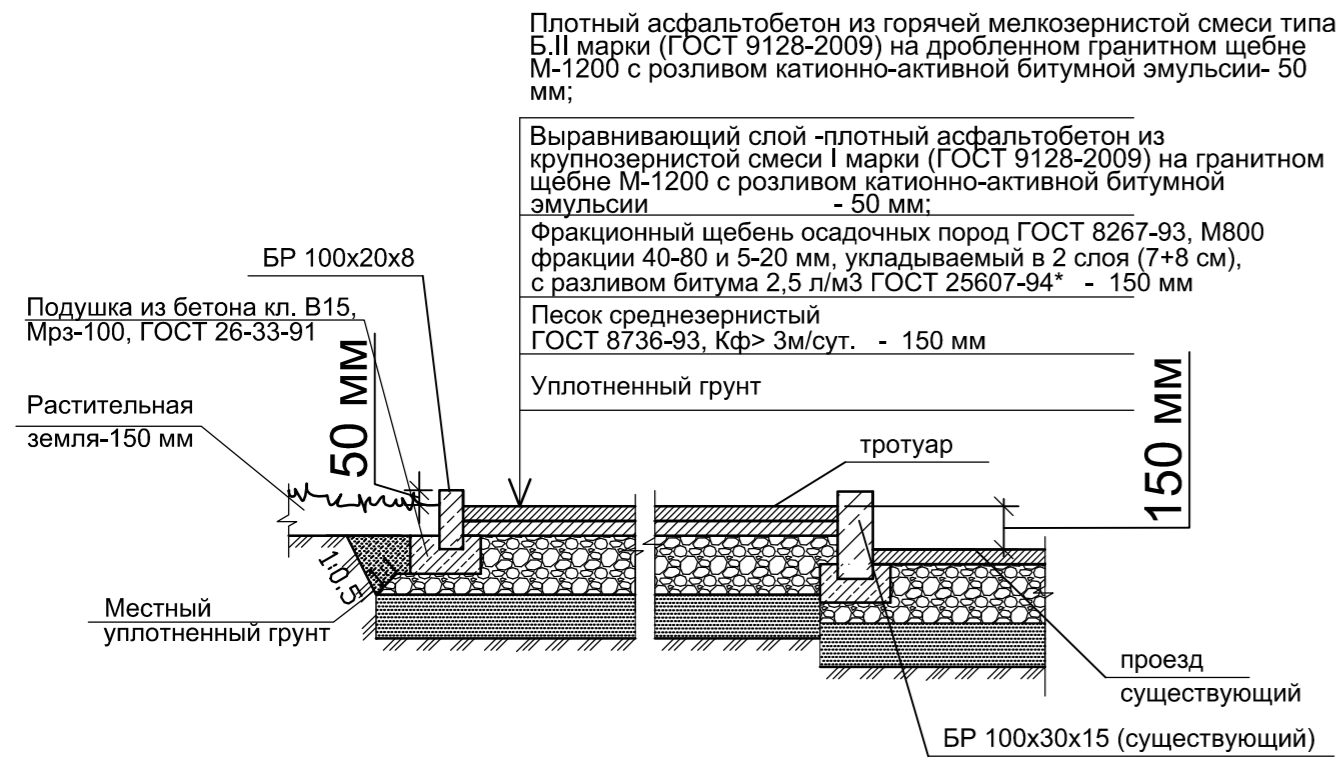
Ведомость элементов озеленения

Поз.	Наименование породы или вида насаждения	Возраст, лет	Кол-во	Примечания
1	Посев газонных трав (см. прим. п.1)	м2	830,0	посев многолетних трав по слою растит.земли 0,20м

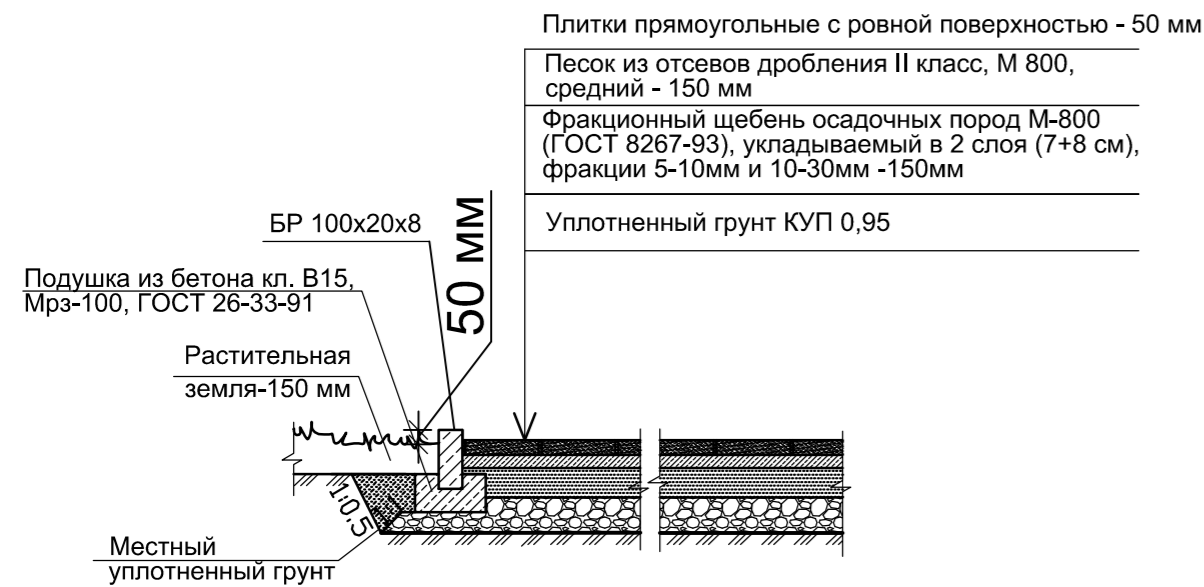
Автостоянка (состав 1)



Тротуар, тропинка (состав 2)



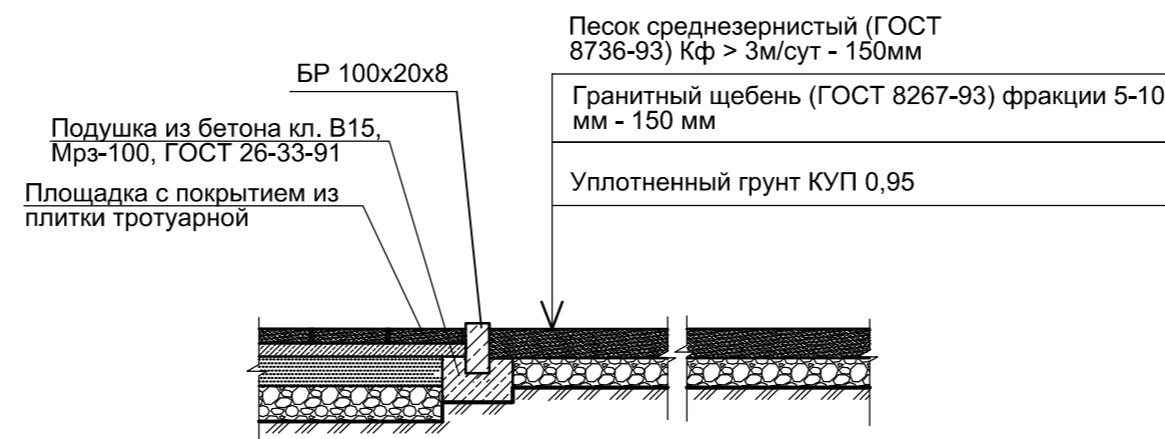
Площадка с покрытием плитка тротуарная (состав 3)



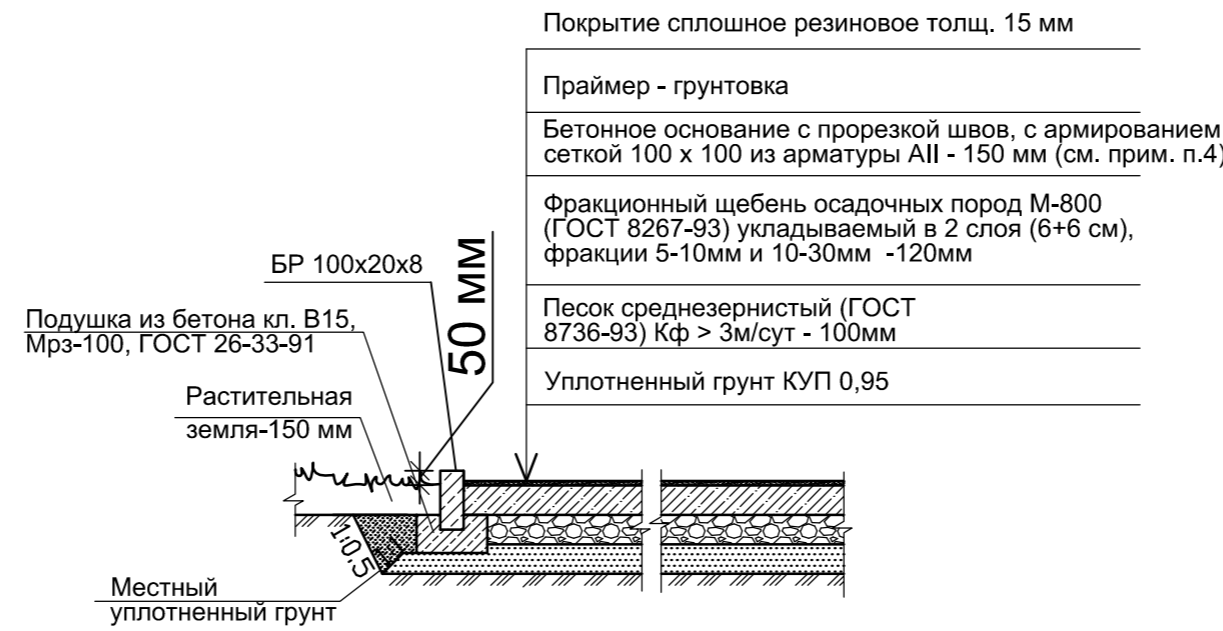
Ведомость оборудования, малых архитектурных форм и переносных изделий

Поз.	Обозначение	Наименование	Кол-во шт.	Примечание
1*		Качели "Гнездо"	1	
2*		Лавочка со спинкой	2	
3*		Тренажер 1	1	
4*		Карусель	1	
5*		Песочница	1	
6*		Урна	3	
7*		Ограждение с секцией l =2 м	21	
8*		Турник с кольцами	1	
9*		Детский городок	1	
10*		Качель	1	
11*		Подвес	1	

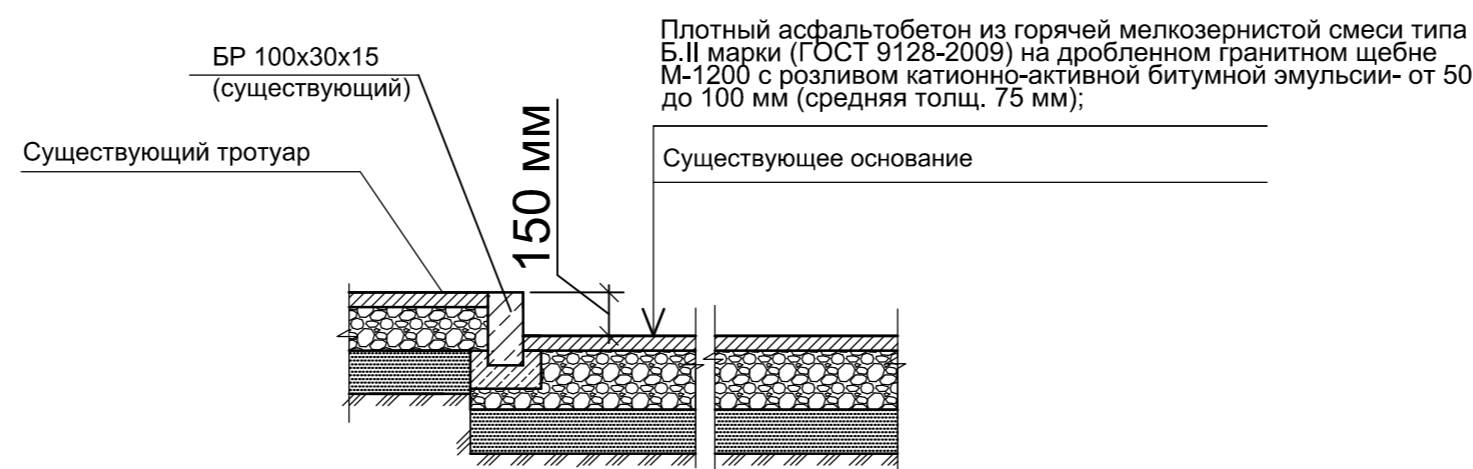
Узлы благоустройства
 Покрытие из песка (состав 4)



Площадка с резиновым покрытием (состав 5)



Проезд (состав 6)



Дефектная ведомость

№	Наименование работ	Ед. изм.	Кол-во	Примечание
1	Демонтаж существующих скамеек	шт.	1	20 кг
2	Демонтаж существующих урн	шт.	1	6 кг
3	Демонтаж существующей качели	шт.	1	30 кг
4	Демонтаж существующей лестницы-горки	шт.	1	140 кг
5	Демонтаж существующих ворот баскетбольных	шт.	1	160 кг
6	Демонтаж существующего турника	шт.	1	15 кг
7	Демонтаж существующей песочницы	шт.	1	30 кг
8	Демонтаж существующей лазилки	шт.	1	20 кг
9	Демонтаж существующей качели-балансира	шт.	1	25 кг
10	Корчевка деревьев (березы D 20 мм)	шт.	8	
11	Демонтировать секции металлического ограждения l-1700* мм, h=55 см	шт.	2	
12	Демонтировать столбы из трубы металлической h-900* мм, d=100* мм	шт.	12	
13	Удаление существующего слоя асфальта проезда толщ. 5 см методом фрезерования	м2	815,6	
14	Демонтаж бордюров 100 x 30 x 15	м2	29,0	

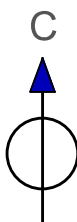
Ведомость проездов, тротуаров, площадок (см. прим. п.3)

Поз	Наименование	Тип	Площадь покрытия м²	Примечание
1	Новая дорожка с покрытием из асфальтобетона	2	30,7	
2	Проезд, подлежащий ремонту покрытия из асфальтобетона	6	815,6	
3	Новый тротуар с покрытием из асфальтобетона	2	78,1	
4	Новая автостоянка с покрытием из асфальтобетона	1	602,0	
5	Новая площадка с покрытием из плитки тротуарной	3	150,0	
6	Покрытие вокруг песочницы из песка	4	23,0	
7	Новая площадка с резиновым покрытием	5	881,0	

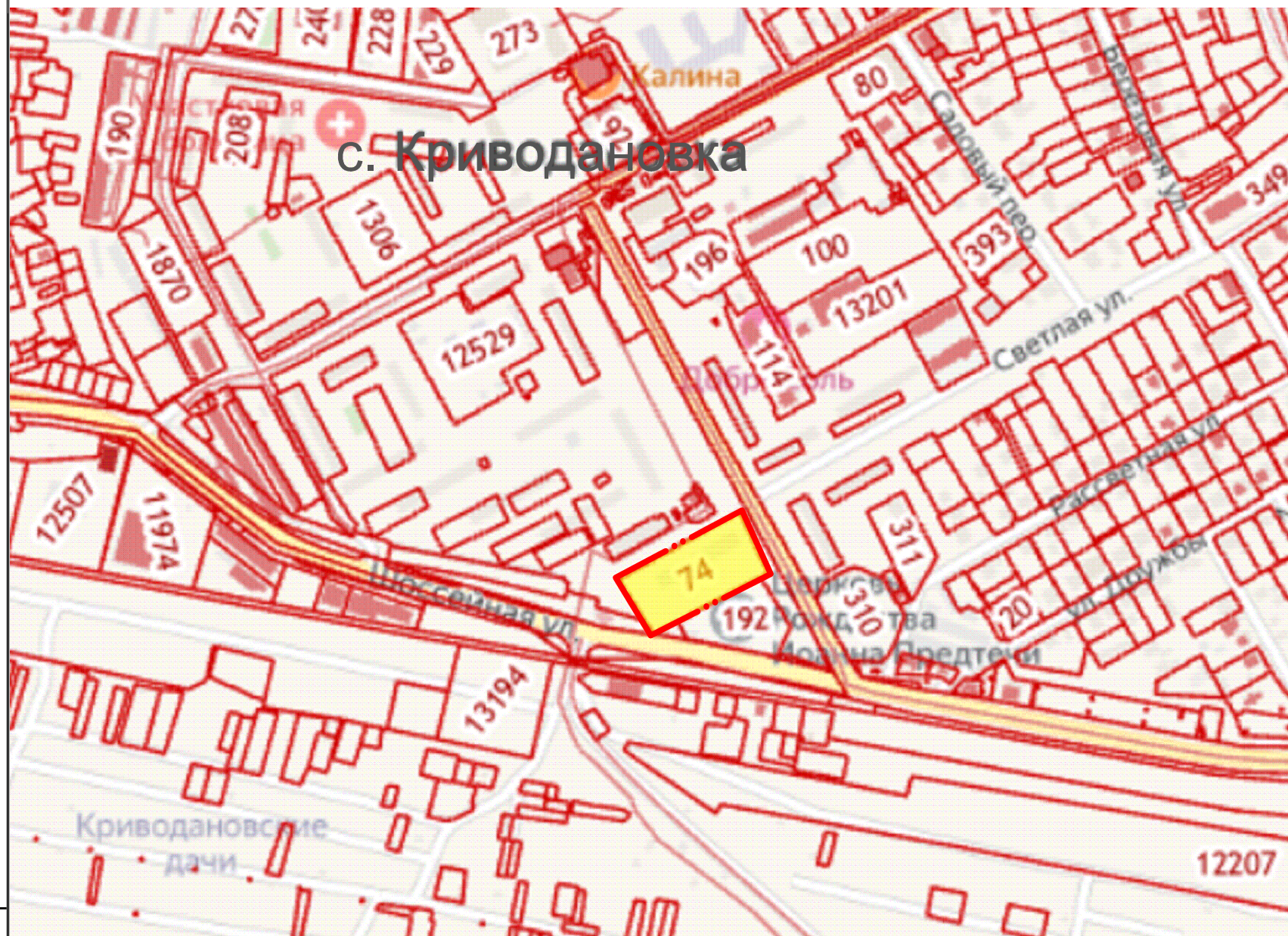
- Состав посева газонных трав: клевер - 20%, овсяница луговая - 20%, мятлик луговой - 30%, райграс многолетний - 30%. Норма внесения семян для газонов - 200 кг/1 га.
- Расход бортового камня: БР 100x30x15 ГОСТ 6665-9 - 77,0 мп, БР 100x20x8 ГОСТ 6665-9 - 241,5 мп.
- В таблице учтены площади, на которых заменяется, ремонтируется или устраивается новое покрытие.
- Шаг швов бетонного основания - 3 x 3 м. Заполнение швов бетонного основания - шнур Виллатерм, D 30 мм, полиуретановый герметик. Расход шнура и герметика - 703,1 мп. Расход арматуры - 17620 мп.
- Предусмотреть полив газона.
- Толщина удаляемого методом фрезерования покрытия из асфальта: асфальт 5 см.
- Предусмотреть подрезку существующих деревьев-15шт.
- Использовать в составе покрытия стоянки существующий песок на площадке толщ. 200 мм, S = 602,0 м2.

МК-102-ГП							
Дворовая территория многоквартирного жилого дома 33, Микрорайон, с. Криводановка, Новосибирского района, Новосибирской области							
Изм.	Кол.уч.	Лист	№Док.	Подп.	Дата		
Разраб.	Леонова				09.22		
Благоустройство дворовой территории д. 33, Микрорайон, с. Криводановка, Новосибирского района, Новосибирской области					Стадия	Лист	Листов
					Р	8	
Н.контр.	Леонова				09.22		
Ведомость элементов озеленения. Ведомость оборудования. Дефектная ведомость. Ведомость проездов, тротуаров, площадок. Узлы благоустройства.					ООО "ПСК ГСРП" г. Новосибирск		

Взам. инв. №
 Подп. и дата
 Инв. № подл.



Ситуационный сплан



ТЭП территории

№	Наименование	Ед. изм	Площадь (кв.м)	
			до благ-ва	после благ-ва
1	Площадь участка в границах отвода	м ²	8118,0	
2	Площадь участка в границах благоустройства	м ²	6736,0	
3	Площадь рыхлых (водопроницаемых) покрытий, в том числе:	м ²	751,0	183,1
			Площадь дорожек, площадок с покрытием из щебня	751,0
	Площадка с покрытием из песка	м ²	-	23,0
4	Площадь озеленения	м ²	4068,1	2325,9
5	Площадь твердых покрытий, в том числе:	м ²	1916,9	4227,0
			Автомобильные проезды, автостоянки, отмостка, тротуары (асфальтобетонное покрытие)	1916,9
	Площадка с резиновым покрытием	м ²	-	881,0
	Площадка с покрытием из плитки тротуарной:	м ²	-	160,0
5	Продолжительность строительства	мес.	-	4

Условные обозначения:

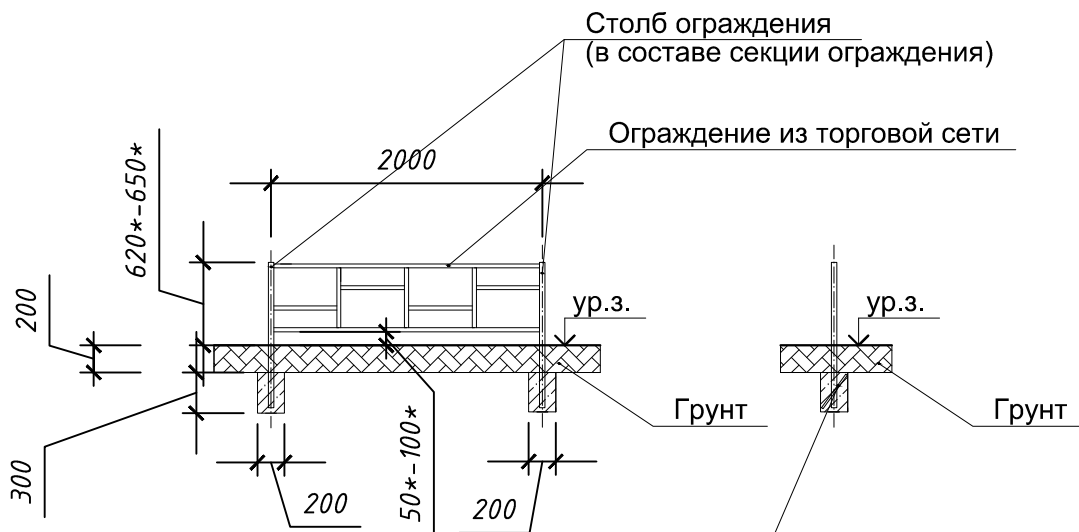


- Граница благоустраиваемого участка с кадастровым номером 54:19:020104:74

Взам. инв. №	
Подп. и дата	
Инв. № подл.	

						МК-102-ГП			
						Дворовая территория многоквартирного жилого дома 33, Микрорайон, с. Криводановка, Новосибирского района, Новосибирской области			
Изм.	Кол.уч.	Лист	№Док.	Подп.	Дата	Благоустройство дворовой территории д. 33, Микрорайон, с. Криводановка, Новосибирского района, Новосибирской области	Стадия	Лист	Листов
Разраб.		Леонова			09.22		Р	9	
Н.контр.		Леонова			09.22	Ситуационный план.	ООО "ПСК ГСРП" г. Новосибирск		

Ограждение h=0,6 м (1 секция)



Столб ограждения
при установке дополнительно
крепить (приварить) к арматуре
D 16 мм l = 200-300 мм

1. Узел установки ограждения является рекомендуемым.

Взам. инв. №							МК-102-ГП			
							Дворовая территория многоквартирного жилого дома 33, Микрорайон, с. Криводановка, Новосибирского района, Новосибирской области			
Подп. и дата	Изм.	Кол.уч	Лист	№Док.	Подп.	Дата	Благоустройство дворовой территории д. 33, Микрорайон, с. Криводановка, Новосибирского района, Новосибирской области	Стадия	Лист	Листов
	Разраб.	Леонова				09.22		Р	10	
Инв. № подл.							Установка ограждения высотой 0,6 м	ООО "ПСК ГСРП" г. Новосибирск		
	Н.контр.	Леонова				09.22				